



УТВЕРЖДАЮ

Заведующий МБДОУ – детского сада № 250
Рыкова Т.В.

Приказ № 75-о от 17.06.2024

ПАСПОРТ
доступности объекта социальной инфраструктуры
и предоставляемых на нем услуг

№ 1

17.06.2024

1. Общие сведения об объекте:

1.1. Вид (наименование) объекта: Муниципальное бюджетное дошкольное образовательное учреждение – детский сад № 250

1.2. Полный почтовый адрес объекта: 620023, г. Екатеринбург, ул. Патриотов, 10-а

1.3. Сведения о размещении объекта:

отдельно стоящее здание 2-этажное, 1972,1 кв. м,

наличие прилегающего земельного участка (да/нет), 10874 кв. м.

1.4. Год постройки здания 1976, последнего капитального ремонта нет.

1.5. Дата предстоящих плановых ремонтных работ:

текущего 2024 год, капитального нет.

1.6. Сведения об организации, расположенной на объекте:

1.6.1. Наименование организации, расположенной на объекте:

полное наименование (по учредительным документам): Муниципальное бюджетное дошкольное образовательное учреждение – детский сад № 250

сокращенное наименование (по учредительным документам): МБДОУ – детский сад № 250

1.6.2. Юридический адрес организации, телефон, электронная почта:

620023, г. Екатеринбург, ул. Патриотов, 10-а; (343)263-46-47; mdou250@eduekb.ru

1.6.3. Основание для пользования объектом (оперативное управление, аренда, собственность): оперативное управление.

1.6.4. Форма собственности объекта (государственная (федеральная, региональная), муниципальная, частная): муниципальная.

1.6.5. Вышестоящая организация (наименование): Департамент образования Администрации города Екатеринбурга.

1.6.6. Юридический адрес вышестоящей организации, телефон, электронная почта: 620014, г. Екатеринбург, проспект Ленина, 24А; тел. (343)304-12-51; eduekb@ekadm.ru.

2. Характеристика деятельности организации на объекте (по обслуживанию населения)

2.1. Сфера деятельности (социальная защита, занятость, здравоохранение, культура, образование, транспорт, информация и связь, физическая культура и спорт): образование.

2.2. Категории обслуживаемого населения по возрасту (дети, взрослые, все возрастные категории): дети.

2.3. Категории обслуживаемых инвалидов (инвалиды, передвигающиеся на креслах-колясках, инвалиды с нарушением опорно-двигательного аппарата, инвалиды с нарушением зрения, инвалиды с нарушением слуха, инвалиды с умственными нарушениями)

2.4. Виды услуг: предоставление дошкольного образования по образовательным программам дошкольного образования, присмотр и уход за детьми.

2.5. Форма оказания услуг (на объекте, с длительным пребыванием, с проживанием, на дому, дистанционно): на объекте.

2.6. Плановая мощность:

посещаемость (количество обслуживаемых граждан в день) 210 детей;

вместимость 297 детей; пропускная способность 297 детей.

2.7. Участие в исполнении индивидуальной программы реабилитации или абилитации инвалида (ребенка-инвалида) (да/нет) да

3. Состояние доступности объекта и предоставляемых на нем услуг

3.1. Путь следования к объекту пассажирским транспортом (описать маршрут движения с использованием пассажирского транспорта) проезд пассажирским транспортом до остановки «Сосновый бор»: автобусы 86, 83, 42.

наличие адаптированного пассажирского транспорта к объекту нет.

3.2. Путь к объекту от ближайшей остановки пассажирского транспорта:

3.2.1. Расстояние до объекта от остановки транспорта 500 метров.

3.2.2. Время движения (пешком) 10 минут.

3.2.3. Наличие выделенного от проезжей части пешеходного пути (да/нет): нет.

3.2.4. Перекрестки (нерегулируемые, регулируемые, регулируемые со звуковой сигнализацией, таймером, нет): нет.

3.2.5. Информация на пути следования к объекту (акустическая, тактильная, визуальная, нет): нет.

3.2.6. Перепады высоты на пути (съезды с тротуара) (нет/есть (описать)): перепады бордюрного камня выше 5 см,

их обустройство для инвалидов, передвигающихся на креслах-колясках (нет/есть (описать)): нет.

3.3. Организация доступности объекта и предоставляемых на нем услуг для инвалидов¹

Номер строки	Категория инвалидов (вид нарушения)	Вариант организации доступности объекта и предоставляемых на нем услуг ²
1.	Все категории инвалидов и маломобильных групп населения ³	ДУ
2.	в том числе инвалиды:	
3.	передвигающиеся на креслах-колясках	ДУ
4.	с нарушением опорно-двигательного аппарата	ДУ
5.	с нарушением зрения	ДУ
6.	с нарушением слуха	ДУ
7.	с умственными нарушениями	ДУ

¹ С учетом СП 35-101-2001, СП 31-102-99.

² Указывается один из вариантов:

«А» (доступность всех зон и помещений (универсальная));

«Б» (специально выделенные для инвалидов участки и помещения);

«ДУ» (дополнительная помощь сотрудника, услуги на дому, дистанционно);

«Нет» (не организована доступность).

³ Указывается худший из вариантов ответа.

3.4. Состояние доступности основных структурно-функциональных зон объекта

Номер строки	Основные структурно-функциональные зоны объекта	Состояние доступности объекта для основных категорий инвалидов ⁴					
		К (для передвигающихся на креслах-колясках)	О (с нарушениями опорно-двигательного аппарата)	С (с нарушениями зрения)	Г (с нарушениями слуха)	У (с умственными нарушениями)	Для всех категорий маломобильных групп населения ⁵
1.	Территория, прилегающая к зданию (участок)	ДП	ДП	ДП	ДП	ДП	ДП
2.	Вход (входы) в здание	ДП	ДП	ДП	ДП	ДП	ДП
3.	Путь (пути) движения внутри здания, включая пути эвакуации	ДЧ	ДЧ	ДП	ДП	ДЧ	ДЧ
4.	Зона целевого назначения здания (целевого посещения объекта)	ДУ	ДУ	ДП	ДП	ДП	ДУ
5.	Санитарно-гигиенические помещения	ДУ	ДУ	ДП	ДП	ДП	ДЧ
6.	Система информации и связи (на всех зонах)	ДЧ	ДЧ	ДЧ	ДЧ	ДЧ	ДЧ
7.	Пути движения к объекту (от остановки транспорта)	ДЧ	ДЧ	ДЧ	ДП	ДП	ДЧ
8.	Все зоны и участки ⁵	ДЧ	ДЧ	ДЧ	ДЧ	ДП	ДЧ

⁴ Указывается:

ДП – доступно полностью (доступность для всех категорий инвалидов и других маломобильных групп населения);

ДЧ – доступно частично (достигаемость мест целевого назначения для отдельных категорий инвалидов);

ДУ – доступно условно (организация помощи сотрудниками организации или иной альтернативной формы обслуживания (на дому, дистанционно, иное));

нет – недоступно (не предназначен для посещения инвалидами и другими маломобильными группами населения).

⁵ Указывается худший из вариантов ответа.

3.5. Итоговое заключение о состоянии доступности объекта и предоставляемых на нем услуг: ВНД (частично доступно для: передвигающихся на креслах колясках, с другими нарушениями опорно-двигательного аппарата) и (к,о), ПД доступно полностью для: нарушением зрения, нарушением слуха, с умственными нарушениями – и (с,г,у).

4. Управленческое решение

4.1. Рекомендации по адаптации основных структурно-функциональных зон объекта:

Номер строки	Основные структурно-функциональные зоны объекта	Рекомендации по адаптации объекта (вид работы) ⁶			
		не нуждается (доступ обеспечен)	ремонт (текущий, капитальный), оснащение оборудованием	индивидуальное решение с техническими средствами реабилитации	технические решения невозможны – организация альтернативной формы обслуживания
1.	Территория, прилегающая к зданию (участок)	-	восстановить целостность дорожного покрытия	-	-
2.	Вход (входы) в здание	-	-	-	-
3.	Путь (пути) движения внутри здания, включая пути эвакуации	-	выделить контрастным цветом углы и выступающие элементы на пути следования; контрастная маркировка ступеней	-	технические решения невозможны – оказание ситуационной помощи
4.	Зона целевого назначения здания (целевого посещения объекта)	-	-	- установить в зоне ожидания, а также в зоне оказания услуги, специальные держатели для тростей, костылей;	-

Номер строки	Основные структурно-функциональные зоны объекта	Рекомендации по адаптации объекта (вид работы) ⁶			
		не нуждается (доступ обеспечен)	ремонт (текущий, капитальный), оснащение оборудованием	индивидуальное решение с техническими средствами реабилитации	технические решения невозможны – организация альтернативной формы обслуживания
				- удобные стулья с подлокотниками;	
5.	Санитарно-гигиенические помещения	-	оборудовать поручнями	-	-
6.	Система информации и связи (на всех зонах)	-		оснащение звуковыми сигналами	-
7.	Пути движения к объекту (от остановки транспорта)	-	-	-	-
8.	Все зоны и участки	-	-	оснащение соответствующим оборудованием	-


⁶ Указываются конкретные рекомендации по каждой структурно-функциональной зоне.

4.2. Период проведения работ: при наличии финансирования _____
в рамках исполнения (указать наименование программы или плана мероприятий по адаптации
основных структурно-функциональных зон объекта): плана мероприятий «Дорожная карта»
реализуемых для достижения запланированных значений показателей доступности для
инвалидов и других маломобильных групп населения объекта и услуг.


4.3. Ожидаемый результат (по состоянию доступности объекта) после выполнения работ по
адаптации основных структурно-функциональных зон объекта: Объект доступен полностью для
всех категорий маломобильных групп населения.


5. Паспорт доступности объекта социальной инфраструктуры и предоставляемых на нем услуг
(далее – Паспорт доступности объекта) разработан комиссией по проведению обследования и
паспортизации объекта социальной инфраструктуры и предоставляемых на нем услуг (далее –
Комиссия):

Председатель Комиссии:

 / Рыкова Т.В.
(подпись/Ф.И.О.)

Члены Комиссии:

 / Пермякова А.И.
(подпись/Ф.И.О.)

 / Филимонова А.А.
(подпись/Ф.И.О.)

(подпись/Ф.И.О.)

6. Копия Паспорта доступности объекта направлена 20.06.2024
(дата)

в Управление социальной политики № 25
(наименование территориального отраслевого исполнительного органа государственной
власти Свердловской области – управления социальной политики Министерства
социальной политики Свердловской области)

для размещения информации о состоянии доступности объекта социальной инфраструктуры
и предоставляемых на нем услуг для инвалидов и других маломобильных групп населения
Свердловской области в автоматизированной информационной системе «Доступная среда
Свердловской области» в информационно-телекоммуникационной сети «Интернет».

Территориальный отраслевой
исполнительный орган государственной власти
Свердловской области –
Управление социальной политики
Министерства социальной политики
Свердловской области № 25

01-19/1-10887 от 20 ИЮН 2024